










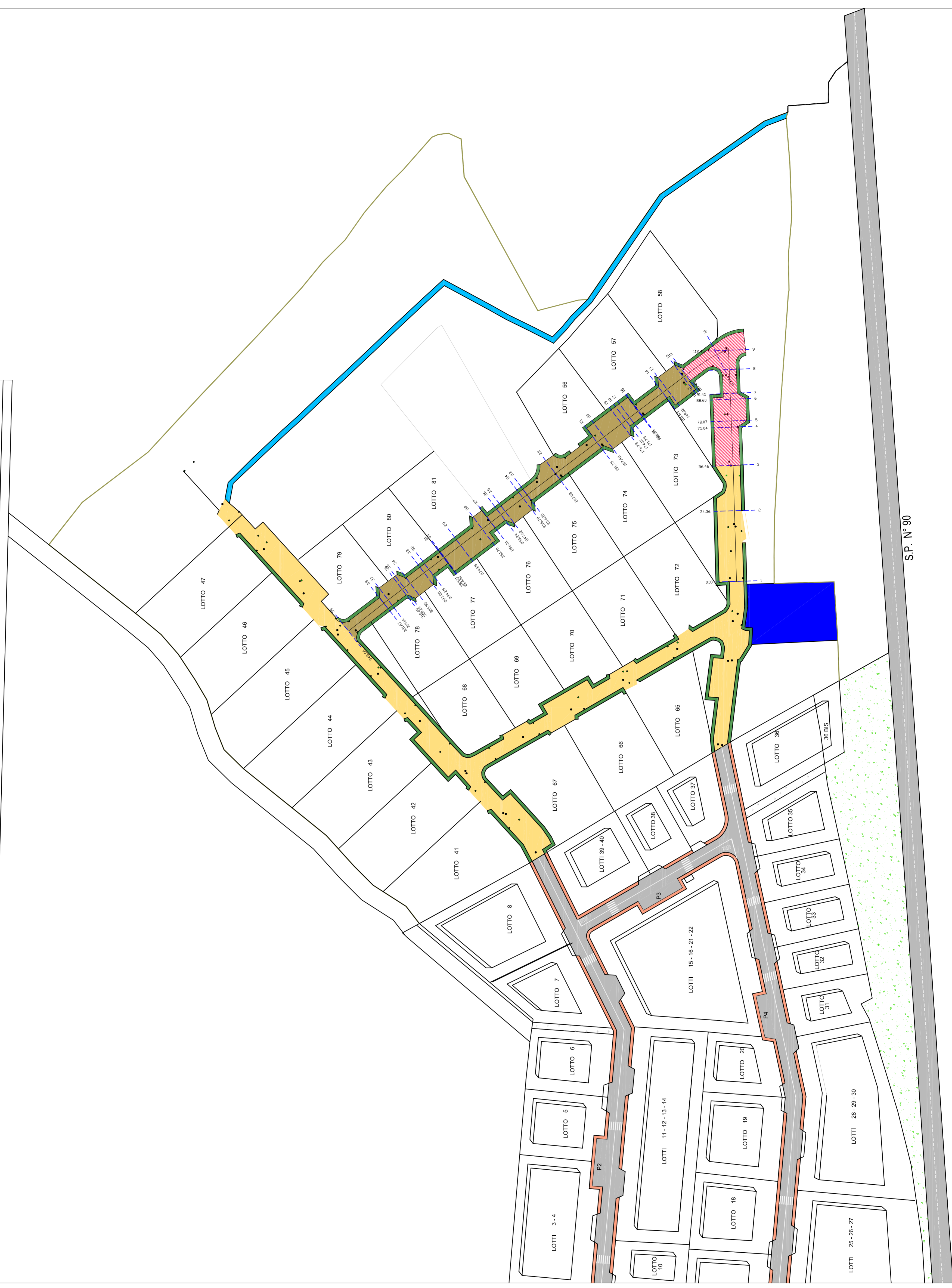


LEGENDA

	Strade con fondo in bitume
	Strade con fondo in terra esistenti
	Strade con fondo in terra in progetto
	Strade da realizzare con altro finanziamento
	Marciaipiedi esistenti
	Marciaipiedi da realizzare con altro finanziamento
	Area comunale
	Canale in terra
	Eccentro comunale
	Limite PIP
	Sezioni

S.S. N° 130



S.P. N° 90

 **REGIONE AUTONOMA DELLA SARDEGNA**  
\* Assessorato Regionale Dell'Industria \*

**AMMINISTRAZIONE COMUNALE DI VILLASPECIOSA**  
Provincia di Cagliari

**PROGETTO ESECUTIVO**

AMPLIAMENTO DEL P.I.P. DI VILLASPECIOSA

ELABORATO:  
PLANIMETRIA DI PROGETTO-STRADE

TAVOLA:  
**5**

IL RESPONSABILE DEL PROCEDIMENTO  
P.E. GIUSEPPE ARCA

IL SINDACO  
GEOM. ELIO MANELLI

SCALA: 1:1.000

DATA: FEBBRAIO 2011

AGG.:

AGG.:

AGG.:

DATA APPROVAZIONE

IL PROGETTISTA

Dott. Ing. Andrea Murgia

FILE: 05-PLANIMETRIA DI PROGETTO-STRADE.DWG

Cod. Pral.